

LABOR EDITORIAL DEL INSTITUTO DE ESTUDIOS GEOGRÁFICOS "GUILLERMO ROHMEDE" EN EL MARCO DE LOS 100 AÑOS DE LA UNT (1914-2014)

Ana Teresa Cusa
ana_cusa@hotmail.com

Instituto de Estudios Geográficos "Dr. Guillermo Rohmeder"-UNT

Para introducirnos en la labor editorial del Instituto de Estudios Geográficos "Guillermo Rohmeder" (IEG), indagaremos en las primeras obras escritas sobre Geografía en Tucumán. Nos remontaremos al proyecto fundador de la Universidad Nacional de Tucumán (UNT) de 1914, el que se sintetizaba en el lema "*Pedes in terra ad sidera visus*", asignándole un perfil visionario y una clara vocación regional; en aquellos tiempos claves para el desarrollo del país.

Sus orígenes le confirieron el carácter de universidad moderna, comprometida con el crecimiento de su medio, atenta a la ciencia de la época, y abierta al mundo. Las clásicas funciones de docencia, investigación y extensión estuvieron presentes desde su concepción.

Bajo el rectorado de Horacio Descole¹, entre 1945-1951, la UNT alcanzó una etapa de notable crecimiento y prestigio académico. El Dr. Descole planificó un nuevo modelo universitario, tomando el ejemplo norteamericano de una universidad integrada por departamentos e institutos de docencia e investigación. Su gestión diseñó una nueva estructura, organizó los institutos de la UNT y aumentó de 5 a 40 las carreras que se cursaban, con la creación de Medicina, Arquitectura, Ciencias Económicas, Agronomía y Artes. Inauguró una nueva modalidad secundaria con el Gymnasium, publicó el diario "Trópico" e incorporó a la nómina, más de dos centenares de profesores, extranjeros y de otros puntos del país, muchos de ellos personalidades de gran prestigio (La Gaceta, Junio 2011).

En este contexto nace la primera carrera universitaria autónoma de Geografía en la Argentina, se estableció en la UNT en el año 1947. En

¹ Universitario de alma, Horacio Descole había llegado al rectorado con el respaldo de amplios méritos científicos. Nació en la ciudad bonaerense de Avellaneda en 1910, y en la Universidad de Buenos Aires se graduó sucesivamente de farmacéutico (1929) y de doctor en Farmacia y Bioquímica (1931), con el Premio Facultad por su tesis. Desde 1933 fue catedrático adjunto de Botánica en la Facultad de Medicina de la UBA. Vino a radicarse a Tucumán en 1937, con el gran aval del doctor Ernesto Padilla. Fue prof. titular de las cátedras de Botánica y de Biología General en la Facultad de Farmacia y Bioquímica de la UNT. En 1942, asumió la dirección del Instituto Lillo, función que ejerció simultáneamente durante su rectorado y después, hasta 1955.

tanto el IEG, en funcionamiento desde 1942, antecedió a la creación de la carrera.

La Geografía académica tucumana fue organizada gracias al aporte de un conjunto de geógrafos alemanes², formados en su país natal y contratados por la UNT, llegaron a la Argentina, siguiendo el camino ya recorrido por Wilhelm Rohmeder³, quien fuera fundador del *Instituto de Estudios Geográficos* y su primer director. Especialistas en geología y geomorfología, sin embargo, la consolidación institucional de la Geografía se produjo en el campo de las humanidades, en el seno mismo de la facultad de Filosofía y Letras⁴ (Quinteros, 2006.30).

En palabras de quien fuera su director-fundador, el Dr. Wilhelm Rohmeder, “*las tareas realizadas por este instituto, ya sea la formación de nuevos licenciados en Geografía o las actividades de investigación y su difusión por medio de publicaciones, tendrían como propósitos generales el conocimiento del propio suelo nacional (...) [que] debe ser lo más exacto posible y su descripción y explicación [que] deben ser lo más acertadas posible*” (Rohmeder, 1948a: 549) y estarían relacionadas con “*...reparticiones oficiales que requirieran los servicios del instituto...*” (Rohmeder, 1948a:552).

Dichos propósitos de Rohmeder fueron muy bien tutelados y alcanzados por los geógrafos alemanes, quienes estructuraron un instituto científico de relevancia nacional e insertado a nivel internacional. El alcance de este merecido prestigio se fue construyendo sobre la calidad y cantidad de trabajos de investigación, estudios y relevamientos que publicaba el *Instituto de Estudios Geográficos*⁵.

El eje temático de las obras fue entonces, el conocimiento de la Geografía de Tucumán. En respuesta a las metas que inspiraron la creación del IEG, se diseñaron tres tipos de publicaciones, concebidas como Series, de Monografías, de Geografía Matemática y Física y de tipo Didáctica.

² Entre 1948 y 1954: los doctores F. Machastchek, W. Czajka y G. Fochler-Hauke (GÆA, 1974: 135)

³ El doctor Wilhelm Rohmeder o Guillermo Rohmeder (1902-1952), llegó a nuestra provincia hacia 1927. Visionario, por cierto, fundó el Instituto de Estudios Geográficos hacia 1942. Enamorado de la geografía tucumana y de los valles Calchaquíes. Tañi del Valle fue, para él, un refugio familiar hasta los últimos días de su vida. Entre sus producciones escritas podemos destacar: *El bosquejo fisiográfico de Tucumán*, *Geographia una et Varia*, un trabajo publicado en XV. Semana de geografía San Juan, Mendoza, San Luis 1951 dic. 3-11 (s/información).

⁴ La formación del campo profesional de geógrafos en la Argentina 1947-1975. Tesis de Licenciatura. Departamento de Geografía. Vanesa Carolina Iut. Directora: Lic. Silvina Quintero. Mayo de 2005.

⁵ Según lo indica Bolsi (1988), este instituto deja de funcionar en el año 1959 y retoma sus actividades en 1983. Sin embargo, existen publicaciones con fecha posterior al supuesto cierre del instituto lo que contradice esta información.

1. Serie MONOGRAFÍAS

En forma discontinua⁶, esta Serie se publicó a partir de 1942. Algunos títulos son los que consignamos, con los datos bibliográficos existentes:

- ✍ “*La glaciación diluvial de los nevados del Aconquija*” (parte austral). Nº2. 1942. 68 páginas. Guillermo Rohmeder.
- ✍ “*Estudio fisiográfico de las Sierra de Tucumán*” Nº3, 1943. Franz Kühn y Guillermo Rohmeder.

Franz Kühn y Wilhelm Rohmeder,
1943.

Estudio Fisiográfico de las sierras de Tucumán: con 2 mapas, 2 perfiles, 4 figuras, 31 láminas y 2 panoramas, Número 3, M. Violetto, 96 pág.



- ✍ “*Bosquejo fisiográfico de Tucumán*”. Nº6, 1945. Wilhelm Rohmeder, Universidad Nacional, Facultad de Filosofía y Letras, Instituto de Estudios Geográficos, - 44 páginas. 2º edición.

Bosquejo fisiogeográfico de Tucumán.

1945.
Wilhelm Rohmeder.
Universidad Nacional de Tucumán,
Instituto de Estudios Geográficos, 44 pág.



⁶ *1942 *1949 *1959 *1967*1968 *1975

✍ “Clima, desagües y aguas subterráneas en Argentina”. 1949, Juan Keidel.

✍ “La cuenca de Andalgalá en la Argentina”. 1949, Helmut Kanter.

En otros números de esta serie **MONOGRAFÍAS**, llegaron a publicar los siguientes autores: Romualdo Ardissonne, Jorge Hierónimus, Estela Barbieri de Santamarina y Dolores Gómez Omil. Los registros existentes revelan 11 números entre 1942 y 1950.

2. Serie LA GEOGRAFÍA MATEMÁTICA Y FÍSICA

Esta serie, de una temática muy específica dentro de la disciplina geográfica, tuvo una corta trayectoria. Logró tres producciones entre 1946 y 1948. Sus autores fueron Julio Ayala Torales y Guillermo Schultz⁷. Los aspectos exclusivos de cada presentación fueron el “Mapas Isogónicos Polares”, “Cálculo de Puntos en Exploraciones” y “La precisión de mapas compilados. Un capítulo de la historia cartográfica del territorio argentino”.

3. Serie DIDÁCTICA

Esta serie seguramente surgió pensando en la enseñanza de la Geografía, en donde Albert Penk, Estela Barbieri de Santamarina y Gustavo Fochler Hauke, publican entre 1948, 50 y 53.

Lo más destacado de esta serie es el *Manual Geográfico de Asia*, que se realizó y publicó en tres entregas. Desde la letra A hasta la letra H, la primera entrega; de la letra I a la O, la segunda entrega y finalmente entre las letras P y Z, la tercera entrega. Originalmente fue manuscrito en alemán por su autor el Dr. Gustavo Fauckler Hauke. Posteriormente la versión en castellano, fue transcrita a cabo por una de sus discípulas, la profesora María Antonia Reyneau⁸ to a G.F Hauke.

⁷ Guillermo Schulz. Dr. en Ciencias, Agrimensor, Primer Ingeniero Geodesta honoris-causa. Fue contratado en 1907 por el gobierno Argentino como Astrónomo y Geodesta del Gran Estado Mayor. En otros cargos jerárquicos, fue profesor de Topografía en la Universidad de La Plata, profesor de Geografía Física en la Universidad de Buenos Aires, profesor de Geodesia Superior y Fotogrametría en la Universidad Nacional de Tucumán y Director de su Instituto de Geodesia y Topografía. Figuran entre sus trabajos más importantes la determinación de 14 latitudes y longitudes en el litoral, efectuó el primer ensayo de estereofotogrametría terrestre en el país (Tandil), efectuó la primera determinación de longitud inalámbrica en América (Buenos Aires - Montevideo).

⁸ María Antonia Rayneau de Guerra. Prof. en Geografía, fue discípula de los geógrafos alemanes que fueron contratados por la Universidad Nacional de Tucumán, para a


- ✍ *Asia Manual Geográfico*. Fochler-Hauke, Gustavo. Serie Didáctica 3. 1950 Instituto de Estudios Geográficos. Universidad Nacional de Tucumán. Editorial: Tucumán, En venta: Usado. Cantidad: 1. Librería: Antiquariat Hagena & Schulte GbR (Grafschaft-Ringen, RP, Germany).

Serie Didáctica, 3
Fochler-Hauke, Gustavo.
1950.
Asia Manual Geográfico.
Instituto de Estudios
Geográficos. Universidad
Nacional de Tucumán,
En venta: Usado.
cantidad: 1.
Librería: Antiquariat
Hagena & Schulte
GbR (Grafschaft-Ringen,
RP, Germany




Entre otras publicaciones de la misma serie destacamos las siguientes:

- ✍ *“Capítulos Selectos de la Geografía Histórica”*. Nº 6. 1953. Gustavo Fochler-Hauke. Universidad Nacional de Tucumán. Instituto de Estudios Geográficos. 154 páginas




fortalecer la carrera universitaria de Geografía a mediados del siglo XX. Se desempeñó como Profesora Titular de Geografía del Hemisferio Oriental, hasta su jubilación en los años..... . En esta conmemoración del Día Nacional del Geógrafo 2014., estuvo presente y se dirigió a los presentes con hermosos recuerdos de los comienzos de la carrera en Tucumán.




✍ *Introducción a la Historia de la Geografía.* 1953^a. Tucumán. Fochler-Hauke, Gustavo Instituto de Estudios Geográficos. UNT.


Fochler-Hauke, Gustavo. *Introducción a la Historia de la Geografía.*
Universidad Nacional de Tucumán. Facultad de Filosofía y Letras. Instituto de Estudios Geográficos. 1953^a



✍ *Corología Geográfica. El paisaje como objeto de la geografía regional*". Nº 7. 1953b. Tucumán. Gustavo Fochler-Hauke. Universidad Nacional de Tucumán. Instituto de Estudios Geográficos.



GUSTAVO FOCHLER-HAUKE - "COROLOGIA GEOGRAFICA"
Universidad Nacional de Tucumán. Facultad de Filosofía y Letras. Instituto de Estudios Geográficos. Serie Didáctica Nº 7. 1953. 154 páginas. Ilustrado en blanco y negro con mapas y gráfico anexo. Encuadernación en tapas blandas. Libro muy agotado en excelente estado de conservación, como nuevo..



4. PUBLICACIÓN ESPECIAL

Resultado de la presencia de estudiosos extranjeros en nuestra universidad durante la primera mitad del S.XX, se escribieron y publicaron entre 1950 y 1952, trabajos referidos a las características del territorio, como parte de la Geografía Física local.

✂ Entre algunos autores, también de origen alemán, es el trabajo de J.W. Goethe, “sobre granito”, en 1950.

Facultad de Filosofía y Letras en las publicaciones del IEG

Hacia 1959 el IEG deja de funcionar, según distintas fuentes consultadas, en consecuencia desaparecen los registros bibliográficos hasta 1983⁹.

A comienzos de la década de 1980, el advenimiento de la democracia en nuestro país, se hizo sentir también en la UNT. La Asamblea Universitaria elige Rector, y a continuación, se reabren institutos y centros de investigación en el ámbito de las universidades. En nuestra facultad de Filosofía y Letras, y bajo el decanato del Prof. Teodoro Ricardo Ricci, se reabre el IEG, designando como director al Prof. Enrique José Würschmidt.

⁹... El Instituto de Estudios Geográficos “Dr. Guillermo Rohmeder” inició sus actividades académicas en 1940, pero en 1959 cesó sus labores debido a una reestructuración académica de la Facultad de Filosofía y Letras de la UNT, se crearon en su lugar los Departamentos, los que centraron su atención en la actividad docente. En “Investigación y docencia: desarrollo y articulación desde el Instituto de Estudios Geográficos Dr. G. Rohmeder”. Autores: Hernández, Claudia; Rivas, Ana; Paolasso, Pablo. Mar del Plata Trabajo presentado en las IV Jornadas Interdepartamentales de Geografía; 2006. Universidad Nacional de Mar del Plata.

Unos pocos años después, en 1983, como fiel discípulo del G. Rohmeder, el Prof. Enrique J. Würschmidt, toma su legado y a decir de él: “*se propone recuperar jerarquías pretéritas del instituto*”, a través de la creación de un espacio editorial, conjuntamente con otros impulsos en investigación y transferencia..

Se lanza a la comunidad académica de la UNT, Breves Contribuciones del IEG, revista ideada y dirigida en sus comienzos por E. J. Würschmidt. En la presentación del Nº1, él se expresa diciendo que esta publicación conlleva (...) “*la modestia de los principiantes, para expresar ideas, proposiciones y conclusiones, para contribuir con el compromiso general de la Geografía nacional. Los trabajos de estas “Contribuciones...” están destinados en primer lugar a los colegas universitarios de la Geografía”* (...), para que las jóvenes generaciones de geógrafos locales, tuvieran un espacio para publicar y dar a conocer los avances de sus tesis, becas y trabajos de investigación,

Los primeros números tuvieron un objetivo marcadamente metodológico, a través de la demostración de resultados de seminarios y de proyectos sobre temas tales como la población de Tucumán, el área cañera, el clima local, temas cruciales para los tucumanos como auge y crisis de la caña de azúcar, los pueblos y el ferrocarril, etc. Respecto a las publicaciones de la primera etapa del IEG, hay puntos en común entre los artículos publicados: rigurosidad en el tratamiento de la investigación, significan un aporte al conocimiento, son de cierta originalidad o singularidad temática. En tanto, en sus aspectos formales, las publicaciones del instituto, como la revista Breves Contribuciones del IEG, comienzan a ser editadas en Tucumán, por la Facultad de Filosofía y Letras¹⁰. Compilan trabajos de varios autores, en lo posible sobre la misma temática.



¹⁰ La Facultad de Filosofía y Letras, en respuesta a la política universitaria de transferencia del conocimiento, estimulado este, desde los proyectos de investigación, becas, etc. crea el Departamento de Publicaciones, responsable de la diagramación y diseño de las obras editadas

Sin embargo, como toda semilla sembrada en tierra fértil, da frutos, *Breves Contribuciones del IEG*, maduró año a año y conservó la secuencia anual durante tres largas décadas. En la actualidad edita la Nº 26.

La labor editorial del IEG se fue fortaleciendo a partir del trabajo de una Comisión de Publicaciones - posteriormente Comité Editorial- y un Cuerpo de Árbitros nacionales e internacionales. Dado el alcance y la oferta de artículos de la comunidad geográfica regional y nacional, que demandaban ser publicados, que se creó la sección para Comunicaciones. Llegaban trabajos desde Brasil, España y Alemania, inclusive.

A partir de la Nº 10 y hasta la Nº19 en 2007, *Breves Contribuciones del IEG*, renueva su fisonomía, conservando las condiciones de edición e impresión en el ámbito de la facultad. Sus artículos comienzan a desplegar la riqueza temática de la disciplina y la calidad, tras haber superado la instancia del arbitraje.



Se publican trabajos como “la actividad ganadera en el área andina”, “los aspectos bioclimáticos de San Miguel de Tucumán”, “La expansión territorial del Gran San Miguel de Tucumán”, “La tenencia de la tierra en los agrosistemas campesinos”, por nombrar algunos. También se hizo eco de remembranzas como los “Viajes de estudio” y “Homenaje a G Rohmeder en el centenario de su nacimiento”.

Jerarquizándose de acuerdo a las exigencias de la comunidad científica nacional e internacional, el Comité Editorial aceptó el desafío y desde 2008, la revista publica trabajos en idioma portugués. La apertura fue acertada, la oferta muy grande y muy ardua la tarea del cuerpo de árbitros.

Desde 2012 *Breves Contribuciones del IEG*, está incluida en el catálogo de revistas - impresas y electrónicas- que cumplen los criterios de calidad establecidos por Latindex¹¹

¹¹ Sistema de Información sobre las revistas de investigación científica, técnico-profesionales y de divulgación científica y cultural que se editan en los países de América Latina, el Caribe, España y Portugal



Desde 2012, también editada en versión on line, con la cual su presentación antecede a la edición papel¹², oportunidad que asegura inclusive el canje con instituciones de la provincia, de país y del extranjero.


El fortalecimiento de la labor editorial del IEG, significó no torcer el rumbo de la meta trazada desde su fundación. El acompañamiento del cuerpo de árbitros locales, nacionales y del extranjero, fue fundamental, también tuvieron un rol motivador los directores del instituto que fueron sucediéndose, las autoridades de la facultad y los responsables del Departamento de Publicaciones, quienes de manera conjunta elaboraron estrategias para superar las dificultades y acunar las fortalezas.

En este sentido, se amplió la oferta editorial y desde fines de la década de 1990 el IEG a través de su Comité Editorial publica también **Libros, Tesis de Doctorado y de Maestrías**, donde se ofrecen los resultados de las investigaciones y tesis de postgrado, elaborados en el marco de los proyectos de investigación y. becas de posgrado. Los temas que nutren estos libros están relacionadas con las problemáticas locales y regionales, sociales y de la población, rurales y agrarias, urbanización y pobreza, migraciones y territorio. Alcanzando una de ella, un modelo digital. Por citar algunos ejemplos:

¹² Puede ser consultada simultáneamente desde cualquier lugar del mundo, sorteando así los obstáculos de tiempo y dinero,

LIBROS

Alfredo S.C. Bolsi y Patricia Ortiz
Población y Azúcar en el Noroeste Argentino: mortalidad infantil y transición demográfica durante el S.XX



Problemas Agrarios del Noroeste Argentino. Resultados del Convenio con la Junta de Andalucía. Bolsi. Alfredo S.C. Director



Actas del I Congreso de Investigación Social, Región y Sociedad en Latinoamérica. Alfredo S.C. Director

SERIE TESIS



También con escasa periodicidad se han publicado algunos números de **Serie Didáctica y Monografía**, a los fines de ser ofrecidos a docentes y estudiantes, sin embargo trabajados con el mismo esfuerzo y ahínco que ha caracterizado siempre a las publicaciones del IEG.

Para finalizar deseamos agradecer a la Sra. Marta Quiroga, Directora de la Biblioteca "Emilio Carilla" de la facultad de Filosofía y Letras por el apoyo que ha brindado en la búsqueda de información y de algunos ejemplares únicos que sirvieron de insumo para realizar este trabajo.